

INFORME DE MONITOREO DE MEDIOS*

Fecha: 15/10/2022

Semana N° 41

Coordinación de Vigilancia Epidemiológica

*Vigilancia basada en eventos de interés epidemiológico mediante el monitoreo de medios abiertos de comunicación locales y nacionales.

Reporte de eventos:

Amenaza	Tema	Medio	Fecha	Resumen	Liga	Prioridad
Biológico	Peligra la salud infantil	El Sol de Cuernavaca	14 octubre 2022	La Federación Pediátrica del Centro de la Confederación Nacional de Pediatría de México, reconoció que con la escasez de vacunas del esquema de cuadro básico alrededor del 60 por ciento de los menores están desprotegidos de enfermedades como sarampión, tuberculosis, tétanos, entre otros, dijo el presidente Francisco Gerardo Baños Paz.	https://www.elsoldecuernavaca.com.mx/local/peligra-la-salud-infantil-en-morelos-9037104.html	Bajo
Biológico	Vacunación vs Covid-19	El Sol de Cuernavaca	15 octubre 2022	En Plaza Fórum de Cuernavaca registra poca afluencia para la aplicación de vacunas Pfizer a menores de 5 a 11 años.	https://www.elsoldecuernavaca.com.mx/local/inicia-vacunacion-de-menores-en-plazas-comerciales-de-cuernavaca-9040034.html	Bajo
Biológico	Casos activos Covid-19	Diario de Morelos	14 octubre 2022	La Secretaría de Salud informa que a la fecha en Morelos se han estudiado 364 mil 892 personas, de las cuales se han confirmado 91 mil 339 con coronavirus COVID-19; 91 están activas y se han registrado 5 mil 321 defunciones.	https://www.diariodemorelos.com/noticias/reporta-morelos-91-casos-activos-de-covid19	Bajo
Biológico	Primer caso de influenza aviar	Diario de Morelos	15 octubre 2022	El Servicio Nacional de Sanidad, Inocuidad y Calidad Agroalimentaria (Senasica) confirmó en sus laboratorios el primer caso de influenza aviar de alta patogenicidad AH5N1, cepa del virus que ha provocado graves brotes en Europa, Estados Unidos y Canadá.	https://www.diariodemorelos.com/noticias/confirman-primer-caso-de-influenza-aviar-en-morelos	Bajo
Biológico	Baja afluencia a vacunación infantil	Diario de Morelos	15 octubre 2022	Marco Antonio Cantú Cuevas, titular de la Secretaría de Salud, consideró que la vacunación contra el COVID-19 en menores de 5 a 11 es baja porque muchos acudieron a otras entidades.	https://www.diariodemorelos.com/noticias/es-baja-afluencia-aplicacion-de-vacunas-covid-19-pediatricas-cant	Bajo
Biológico	Relajamiento de medidas sanitarias	La Unión	15 octubre 2022	La Asociación Estatal de Padres de Familia de Morelos (Aepaf) expresó su preocupación por los casos de coxsackie en escuelas, al considerar que se ha bajado la guardia respecto a las medidas de protección personal en salud en muchos planteles.	https://www.launion.com.mx/morelos/sociedad/noticias/215317-preocupa-a-la-aepaf-relajamiento-de-medidas-sanitarias.html	Bajo
Biológico	Casos Coxaquie en escuelas	La Unión	15 octubre 2022	La Asociación Estatal de Padres de Familia de Morelos expresó su preocupación por los casos de Coxsackie en escuelas, al considerar que se ha bajado la guardia respecto a las medidas de protección personal en salud.	https://www.launion.com.mx/morelos/avances/noticias/215295-expresan-padres-de-familia-de-morelos-preocupacion-por-casos-de-coxsackie-en-escuelas.html	Bajo



<http://ssm.gob.mx>



Servicios de Salud Morelos



@MorelosSalud

Callejón Borda N°3 Col. Centro C.P. 62000
Teléfono (777) 312 62 31 / 314 33 36 ext. 222

**Calle Gómez Azcárate No. 205, Col. Lomas de la Selva
C.P. 62270, Cuernavaca, Morelos. Tel.: 777 102 25 56**

INFORME DE RIESGOS METEOROLÓGICOS

Fecha: 15/10/2022

Semana N° 41

Coordinación de Vigilancia Epidemiológica

Fuente: Servicio Meteorológico Nacional de México, CONAGUA.

ESTA NOCHE Y MADRUGADA LOS REMANENTES DE “KARL” PRODUCIRÁN LLUVIAS PUNTUALES MUY FUERTES EN TABASCO Y PUNTUALES INTENSAS EN VERACRUZ, OAXACA Y CHIAPAS

La **baja presión remanente de “Karl”** que se localiza sobre la costa de Tabasco, ocasionará lluvias puntuales intensas con descargas eléctricas en Veracruz, Oaxaca y Chiapas y muy fuertes en Tabasco, las cuales *podrían originar incremento en los niveles de ríos y arroyos, y ocasionar deslaves e inundaciones en zonas bajas*. Por otra parte, un **vórtice de baja presión en niveles medios y altos de la atmósfera** en el norte de la Península de Baja California y el ingreso de humedad del Océano Pacífico, ocasionarán lluvias puntuales fuertes en Sonora y lluvias con chubascos en Baja California, Chihuahua y Sinaloa, acompañadas de descargas eléctricas, así como lluvias aisladas en Durango. El ingreso de humedad del Océano Pacífico, Golfo de México y Mar Caribe, generará lluvias fuertes en Guerrero, chubascos en Nayarit, Jalisco, Colima, Michoacán, Estado de México, Puebla, Campeche, Yucatán y Quintana Roo, así como lluvias aisladas en Nuevo León, Tamaulipas, San Luis Potosí y Morelos. Finalmente, una **circulación anticiclónica en niveles medios de la atmósfera** ocasionará ambiente estable, cielo despejado y baja probabilidad de lluvias en la Mesa del Norte y la Mesa Central.

Para mañana, un **nuevo frente frío** ingresará sobre la frontera norte de México, e interaccionará con un **vórtice de baja presión en niveles medios de la atmósfera** que se ubicará al noroeste del territorio nacional, ocasionarán lluvias puntuales muy fuertes en Coahuila y puntuales fuertes en Chihuahua, acompañadas de descargas eléctricas; así como chubascos con posibles descargas eléctricas en Sonora y Nuevo León, además de lluvias aisladas en Tamaulipas. Rachas de viento de 50 a 60 km/h se prevén en Tamaulipas y Nuevo León, mismas que estarán acompañadas de posible caída de granizo, torbellinos o tornados en el norte de Chihuahua y Coahuila. Por otra parte, una **nueva onda tropical (Núm 27)** se aproximará a la Península de Yucatán, y en combinación con el ingreso de humedad del Golfo de México y Mar Caribe, originarán lluvias puntuales muy fuertes en Chiapas y Oaxaca y puntuales fuertes en el centro y sur de Veracruz, acompañadas de descargas eléctricas; además de chubascos con posibles descargas eléctricas en Tabasco y los estados de la Península de Yucatán. Asimismo, **el ingreso de humedad del Océano Pacífico generará lluvias** puntuales fuertes en el Estado de México, Michoacán y Guerrero; **chubascos** en Jalisco, Hidalgo, **Morelos**, Tlaxcala y Puebla, incluyendo al Valle de México; y lluvias aisladas en Sinaloa, Durango, Zacatecas, San Luis Potosí y Nayarit.

Intervalos de chubascos (5-25mm):

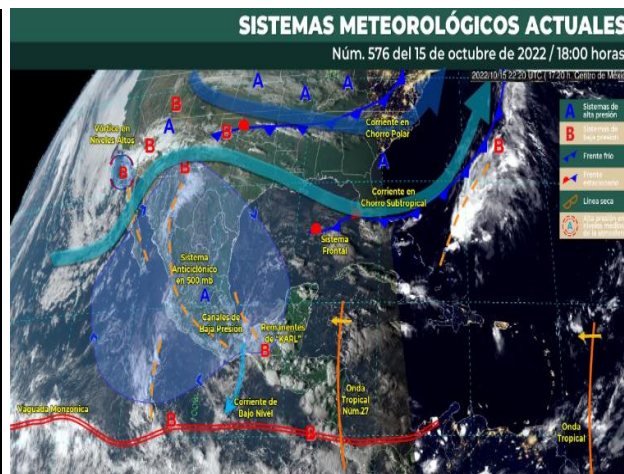
Ciudad de México, **Morelos**, Puebla, Tlaxcala.

Temperaturas Máximas de 30-35 °C:

Colima, Michoacán, Guerrero, Campeche y Yucatán.

Pronóstico en región Mesa Central:

Cielo medio nublado durante por la mañana e incremento de nubosidad por la tarde. **Probabilidad de chubascos** en Puebla, Tlaxcala, Hidalgo y **Morelos**. Sin lluvia en Guanajuato y Querétaro. Ambiente matutino fresco, siendo frío en zonas serranas y con posibles heladas en sierras de Puebla y Tlaxcala. Ambiente templado a cálido por la tarde. Viento de componente sur de 10 a 25 km/h en la región, con rachas de 35 a 45 km/h en Puebla e Hidalgo.



<http://ssm.gob.mx>



Servicios de Salud Morelos



@MorelosSalud

Callejón Borda N°3 Col. Centro C.P. 62000
Teléfono (777) 312 62 31 / 314 33 36 ext. 222

**Calle Gómez Azcárate No. 205, Col. Lomas de la Selva
C.P. 62270, Cuernavaca, Morelos. Tel.: 777 102 25 56**

INFORME DE MONITOREO VOLCÁNICO Y SISMOLÓGICO

Fecha: 15/10/2022

Semana N° 41

Coordinación de Vigilancia Epidemiológica

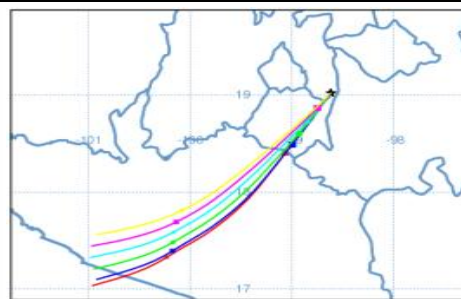
Fuente: Servicio Sismológico Nacional, UNAM. / Centro nacional de Prevención de Desastres (CENAPRED)-SEGOB, SENEAM-SCT y NOAA.


En las últimas 24 horas, mediante los sistemas de **monitoreo del volcán Popocatepetl**, se detectaron **93 exhalaciones, acompañadas de vapor de agua, gases volcánicos y ligeras cantidades de ceniza**. Adicionalmente, se registraron **28 minutos de tremor**. Durante la mañana y al momento de este reporte **se observa una ligera emisión vapor de agua, gases volcánicos, con dirección norte**.

NIVEL DE ALERTA	SEMAFORO	AMARILLO-FASE 2	RECOMENDACIONES PARA LA FASE AMARILLO FASE 2
	<p>El volcán presenta incremento en su actividad, con explosiones esporádicas:</p> <ul style="list-style-type: none">● Pluma continua de vapor de agua y gas.● Caída de ceniza leves a moderadas en poblaciones cercanas.● Lanzamiento de fragmentos incandescentes y posibilidad de flujos piroclásticos de corto alcance asociado a las explosiones.● Crecimiento y destrucción de domos de lava.● Flujos de lodo o escombros de corto alcance.		<ol style="list-style-type: none">1. Continuar con el radio de seguridad de 12 km, por lo que la permanencia en esa área no está permitida.2. Controlar el tránsito entre Santiago Xalitzintla y San Pedro Nexapa, vía Paso de Cortés.3. A las autoridades de Protección Civil, mantener sus procedimientos preventivos, de acuerdo con sus planes operativos.4. A la población se le recomienda eleva la atención a los avisos de las autoridades de su localidad y se exhorta a no acercarse al volcán, y mucho menos al cráter.5. Mantenerse fuera de cañadas ante posibles flujos de lodo, principalmente en temporada de lluvias.

PRONOSTICO DE CAIDA DE CENIZA

En caso de una exhalación de ceniza volcánica, **el pronóstico de trayectoria hacia el suroeste** (simulando exhalación cada hora en las próximas 6 horas), **a su paso por la zona noreste, este, centro-sur, sur y sur-sureste del estado de Morelos** y zona noreste y centro del estado de Guerrero, para las **primeras 12 horas de pronóstico**, (14:00 a las 02:00 hora local). Posteriormente para las últimas 12 horas de pronóstico (02:00 a las 14:00 hora local del día siguiente), las trayectorias continúan hacia la zona centro y suroeste del estado de Guerrero y algunas sobre el Océano Pacífico.



SISMOS	<p>Se registró sismo de magnitud de 4.2 grados Richter, a las 17:57:21 hrs con localización del epicentro a 84 km al suroeste de Coalcomán, Michoacán.</p> <p>NO PERCIBIDO EN EL ESTADO DE MORELOS.</p>	
	REPORTE DE DAÑOS A LA POBLACION	
	PROTECCIÓN CIVIL	Sin reporte de daños a la población ni a la infraestructura en salud.



<http://ssm.gob.mx>



Servicios de Salud Morelos



@MorelosSalud

Callejón Borda N°3 Col. Centro C.P. 62000
Teléfono (777) 312 62 31 / 314 33 36 ext. 222

**Calle Gómez Azcárate No. 205, Col. Lomas de la Selva
C.P. 62270, Cuernavaca, Morelos. Tel.: 777 102 25 56**

INFORME DE MONITOREO DE TEMPERATURAS Y CALIDAD DEL AIRE

Fecha: 15/10/2022

Semana N° 41

Coordinación de Vigilancia Epidemiológica

Fuente: Comisión Estatal de Agua (CEAGUA)



PRONOSTICO DE TEMPERATURAS POR MUNICIPIO

Municipio	Min.	Max.	Municipio	Min.	Max.
Amacuzac	16°	30°	Tepalcingo	16°	30°
Cuautla	15°	27°	Ayala	16°	32°
Jiutepec	15°	28°	Huitzilac	08°	21°
Temixco	15°	30°	Tepoztlán	13°	27°
Tlaltizapan	18°	31°	Zacualpan	13°	24°
Axochiapan	17°	31°	Tlalquitenango	19°	33°
Cuernavaca	13°	27°	Puente de Ixtla	18°	34°
Jojutla	20°	33°			

TEMPERATURAS MÁXIMAS Y MÍNIMAS, ULTIMAS 24 HRS

Mínimas

Huitzilac 08°
21°

Tetela del Volcán 10°
20°

Totolapan 12°
21°

Ocuituco 12°
22°

Máximas

Tlaquiltenango 19°
33°

Jojutla 20°
33°

Axochiapan 17°
31°

Zacatepec 17°
29°



CALIDAD DEL AIRE

ÍNDICE AIRE Y SALUD	NIVEL DE RIESGO ASOCIADO	RECOMENDACIONES	
		GRUPOS SENSIBLES	PARA TODA LA POBLACIÓN
<p>Estación de Monitoreo Cuernavaca Centro, Morelos.</p> <p>55 Moderado Updated on Monday 18:00 Temp.: 28°C</p> <p>Current Past 48 hours data</p> <p>PM2.5 AQI 55 30 82</p> <p>PM10 AQI 33 21 44</p>	<p>Moderado</p> <p>Las personas sensibles pueden experimentar síntomas respiratorios (asmáticos), posible agravamiento de enfermedad pulmonar y cardiaca en personas con enfermedad cardiopulmonar y adultos mayores.</p>	<p>Considera reducir las actividades físicas vigorosas al aire libre.</p>	<p>Disfruta las actividades al aire libre.</p>



<http://ssm.gob.mx>



Servicios de Salud Morelos



@MorelosSalud

Callejón Borda N°3 Col. Centro C.P. 62000
Teléfono (777) 312 62 31 / 314 33 36 ext. 222

Calle Gómez Azcárate No. 205, Col. Lomas de la Selva
C.P. 62270, Cuernavaca, Morelos. Tel.: 777 102 25 56

INFORME DE MONITOREO EPIDEMIOLÓGICO

Fecha: 15/10/2022

Semana N° 41

Coordinación de Vigilancia Epidemiológica

Fuente: Jurisdicciones Sanitarias del estado de Morelos.

JURISDICCION SANITARIA I:

👉 SIN EVENTOS EXTRAORDINARIOS.

JURISDICCION SANITARIA II:

👉 SIN EVENTOS EXTRAORDINARIOS.

JURISDICCION SANITARIA III:

👉 SIN EVENTOS EXTRAORDINARIOS.



<http://ssm.gob.mx>



Servicios de Salud Morelos



@MorelosSalud

Callejón Borda N°3 Col. Centro C.P. 62000
Teléfono (777) 312 62 31 / 314 33 36 ext. 222

**Calle Gómez Azcárate No. 205, Col. Lomas de la Selva
C.P. 62270, Cuernavaca, Morelos. Tel.: 777 102 25 56**